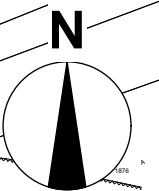
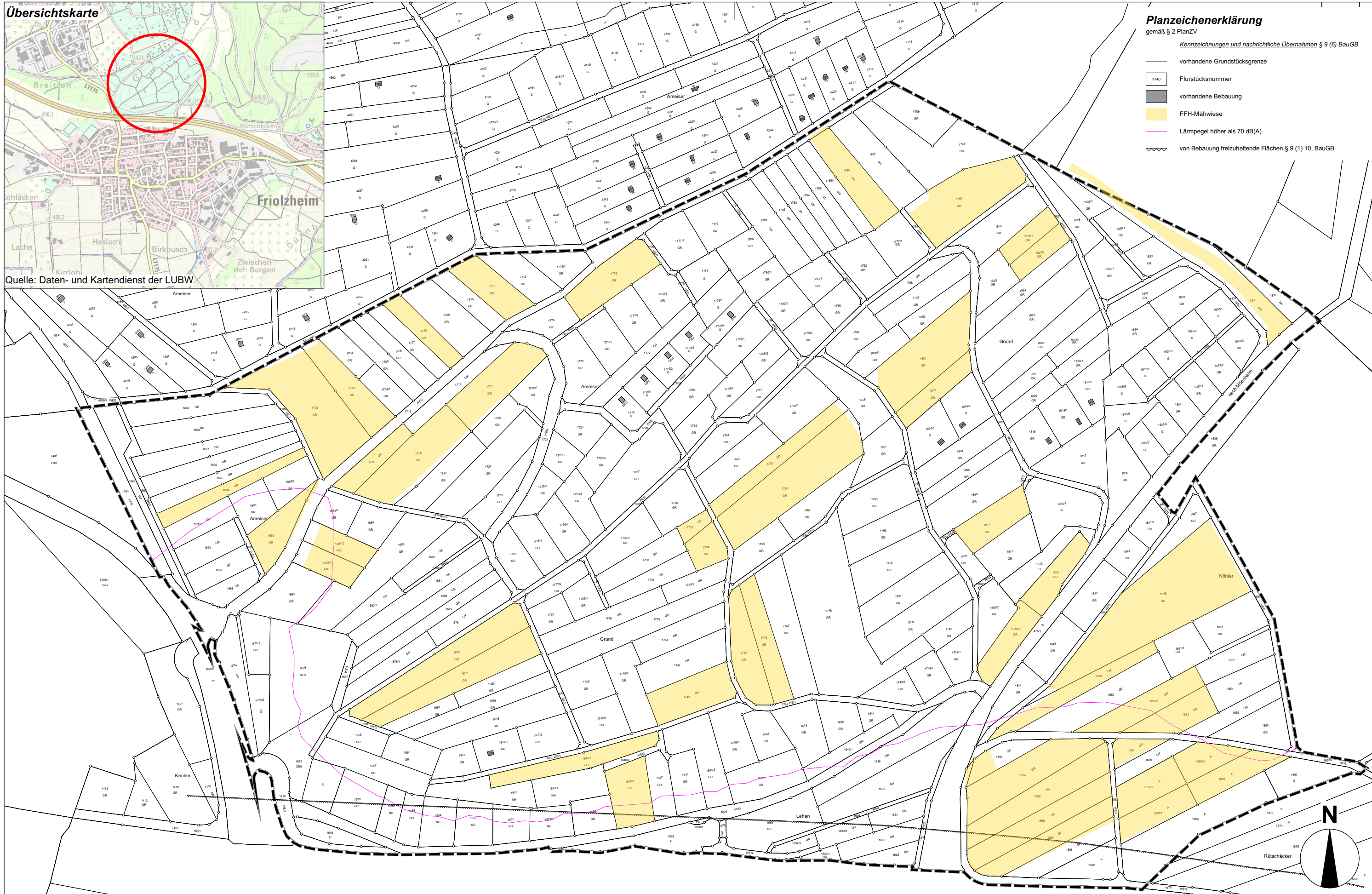





Quelle: Daten- und Kartendienst der LUBW

- Planzeichenerklärung**
gemäß § 2 PlanZV
- Kennzeichnungen und nachrichtliche Übernahmen § 9 (6) BauGB*
- vorhandene Grundstücksgrenze
 - 1740 Flurstücksnummer
 - vorhandene Bebauung
 - FFH-Mähwiese
 - Lärmpegel höher als 70 dB(A)
 - ∩ von Bebauung freizuhaltende Flächen § 9 (1) 10, BauGB



Kreis: Enzkreis
Gemeinde: Frielzheim

Projekt: 2844
Maßstab 1:2.500



**Abgrenzung des räumlichen Geltungsbereichs
zum Bebauungsplan
"Gartenhausgebiet Ameiser/Grund, 2. Änderung"**

Datum
15.04.2024

K M B